



EDITAL

ESTABILIZAÇÃO DE EMERGÊNCIA PÓS-INCÊNDIO PDR2020-814-043678

José Manuel Borges da Silva, Presidente da Câmara Municipal de Nelas, **TORNA PÚBLICO** a todos os proprietários de terrenos marcados na cartografia anexa, que foi submetida uma candidatura no âmbito do PDR2020, que tem como objectivos a recuperação de troços de rede primária, secundária, conforme ficha ICNF, regularização do regime hidrológico das linhas de água e instalação de faixas de protecção com plantação de árvores autóctones, nas galerias das mesmas linhas.

Para alcançar este resultado e tratando-se dum território com enorme potencial em termos de valores florestais e com um risco de incêndio elevado e iminente, dum grande número de proprietários que por várias razões não se encontram próximos das áreas florestais, o Município, no âmbito de candidatura ao PDR2020 (**Acção 8.1.4 – Restabelecimento da Floresta contra agentes bióticos e abióticos ou por acontecimentos catastróficos – Estabilização de Emergência Pós-Incêndio**), tenciona executar as operações técnicas necessárias à intervenção referida, com os objectivos definidos no PROF da Região, durante o ano de 2019.

A área objeto de intervenção, encontra-se delimitada a algumas áreas de galerias ripícolas do rio Mondego e alguns efluentes, mas para uma consulta mais pormenorizada da cartografia das áreas em que se pretende intervir, bem como outros esclarecimentos sobre os trabalhos previstos, deverão os interessados dirigir-se à sede do Município:

Município de Nelas - Largo do Município - 3520-001 Nelas
Telf: 232 941 300. E-mail: geral@cm-nelas.pt

Ficam desta forma notificados, todos os titulares dos prédios rústicos abrangidos pela operação, ou seus representantes, para entregar no Município, as respetivas autorizações para a realização das intervenções mencionadas, considerando-se essas autorizações dispensadas caso os referidos titulares não se identifiquem, no prazo de 45 dias, a partir da data de publicação do edital.

Para constar e para os devidos efeitos se publica o presente EDITAL e outros de igual teor que vão ser afixados nos lugares públicos do costume e no sítio da internet www.cm-nelas.pt

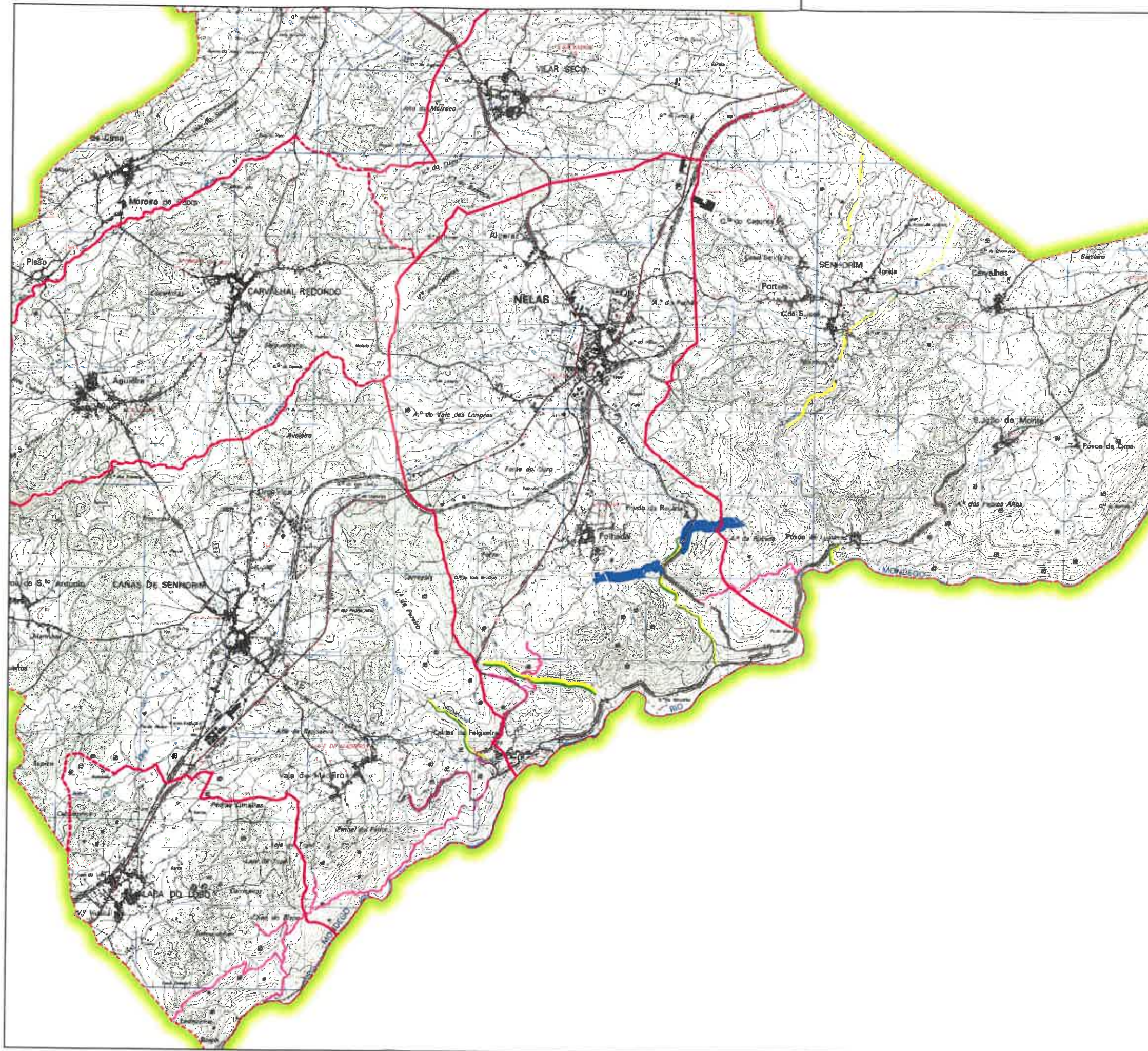
Paços do Município de Nelas, 07 de Dezembro de 2018

O Presidente da Câmara Municipal,

(Dr. José Borges da Silva)






UOPGUAOM / SAAS / IM

Versão: 0.4 – 10/2017



**Planta de localização
das áreas a
intervencionar -
Estabilização pós
incêndio
PDR2020-814-043678**

Legenda

-  Limite das Freguesias
-  Regularização do regime hidrológico das linhas de água
-  Instalação de faixas de proteção com plantação
-  Recuperação de troços de rede secundária
-  Recuperação de troços de rede primária

FONTE(S): DGT, CMN, IFAP e Castanea sativa

Autor: Inês Mendonça

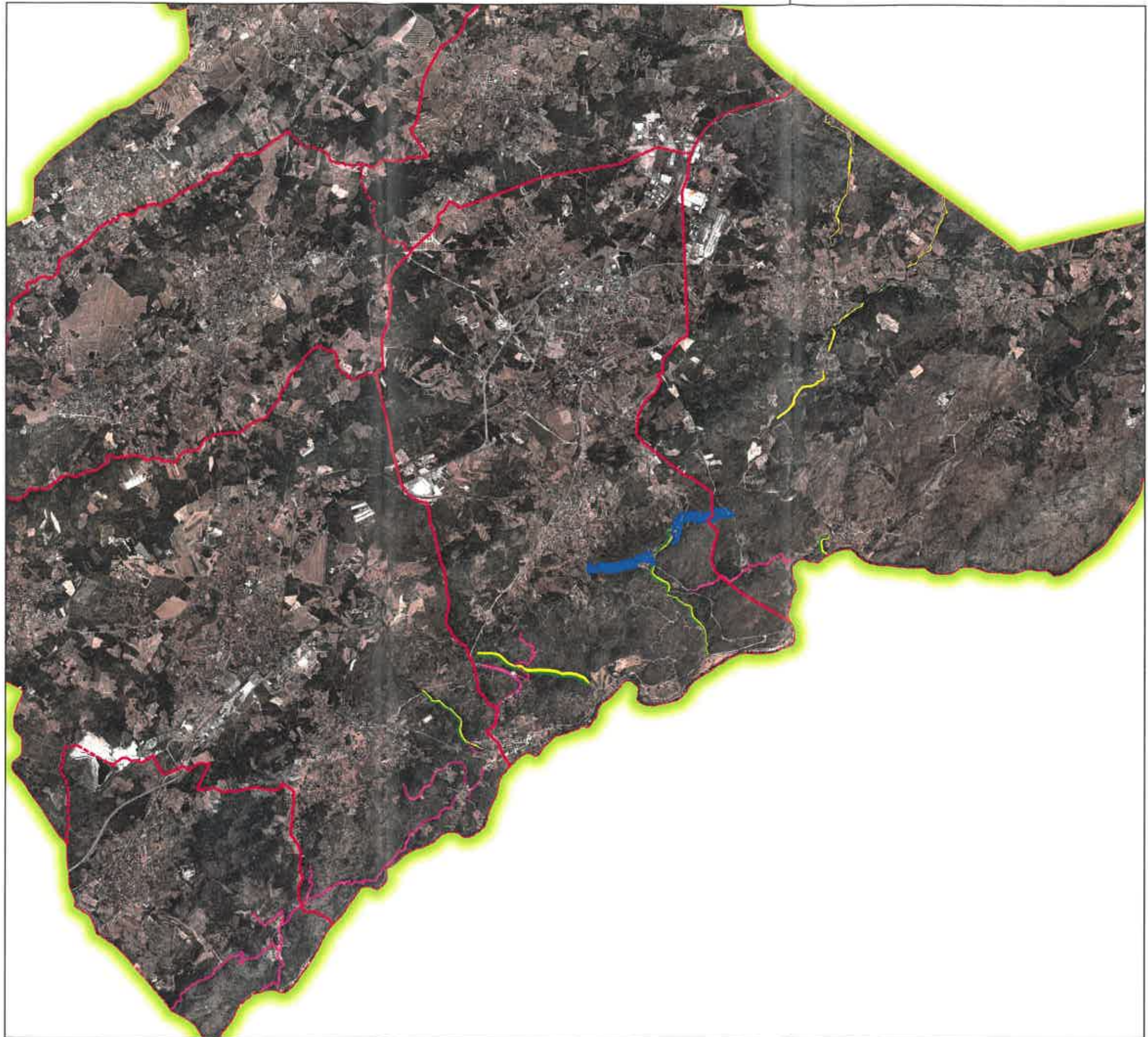
Escala: 1:45.000

N.º páginas: 1/1

Data: 2018-12-06



SISTEMAS DE COORDENADAS:
ETRS 1989 Portugal TM 06
Projection: Transverse Mercator
Datum: ETRS 1989



**Planta de localização
das áreas a
intervencionar -
Estabilização pós
incêndio
PDR2020-814-043678**

Legenda

- Limite das Freguesias
- Regularização do regime hidrológico das linhas de água
- Instalação de faixas de proteção com plantação
- Recuperação de troços de rede secundária
- Recuperação de troços de rede primária

FONTE(S): DGT, CMN, IFAP e Castanea sativa

Autor: Inês Mendonça

Escala: 1:45.000

N.º páginas: 1/1

Data: 2018-12-06



SISTEMAS DE COORDENADAS:
ETRS 1989 Portugal TM 06
Projection: Transverse Mercator
Datum: ETRS 1989